

ORDENANZAS

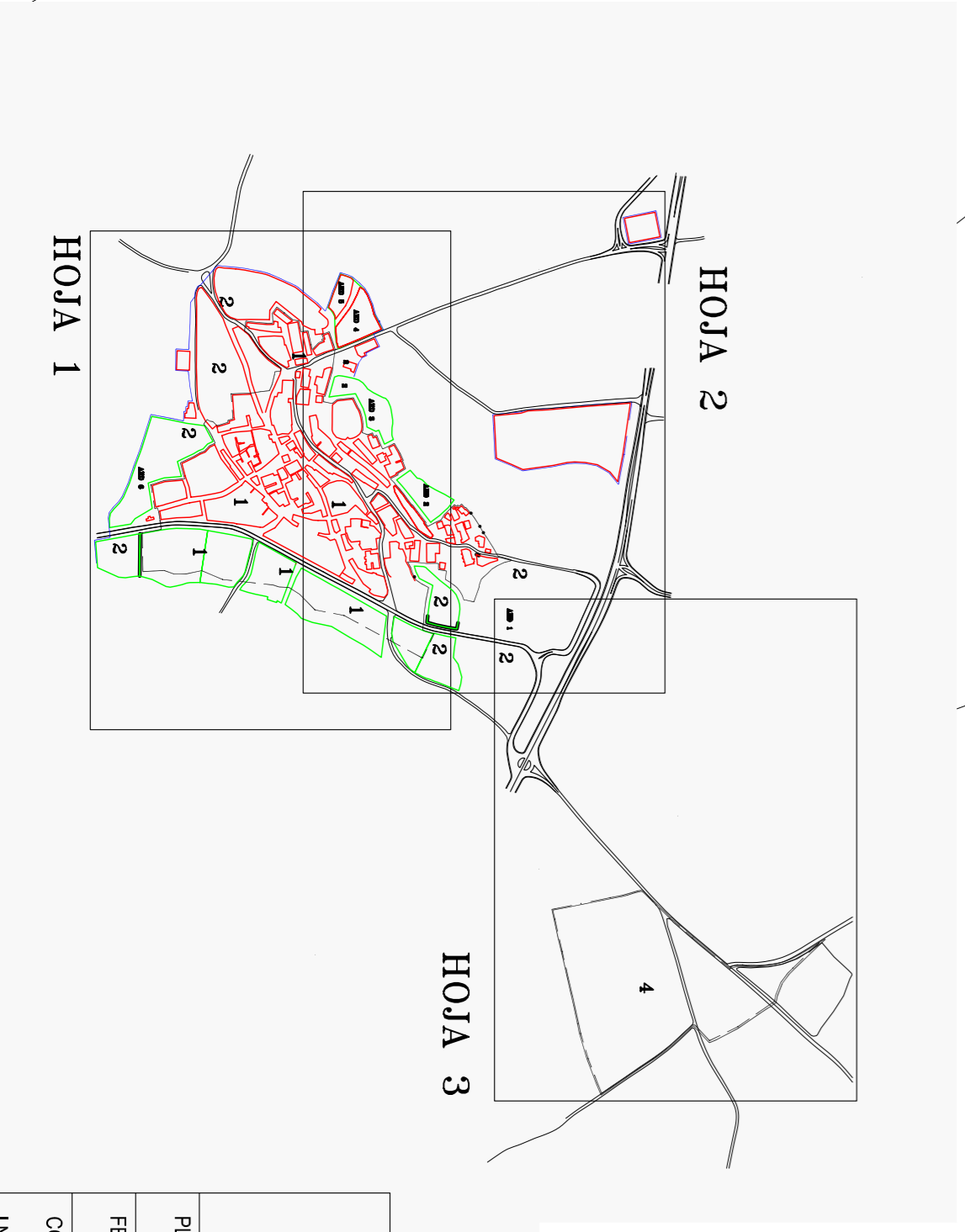
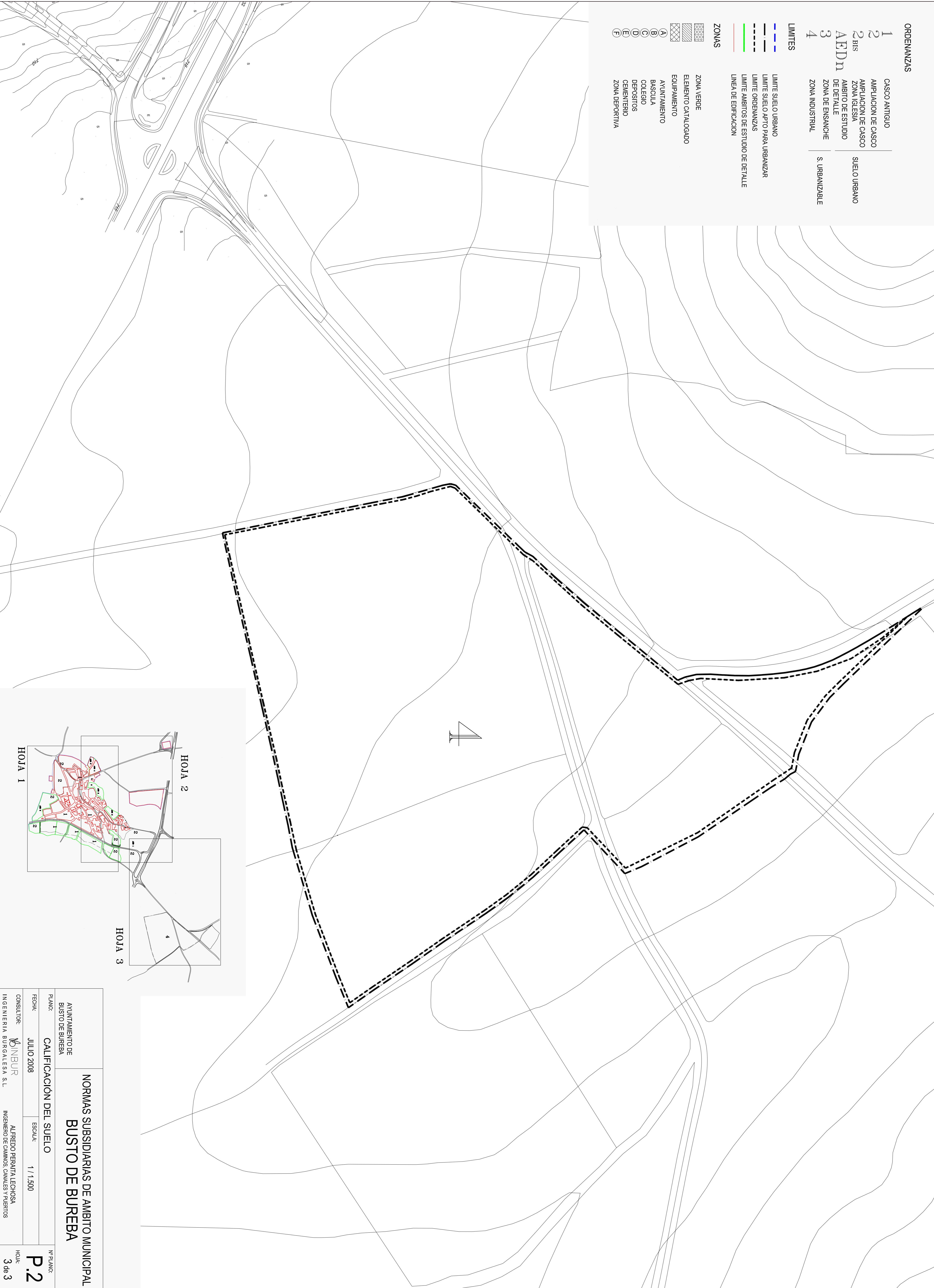
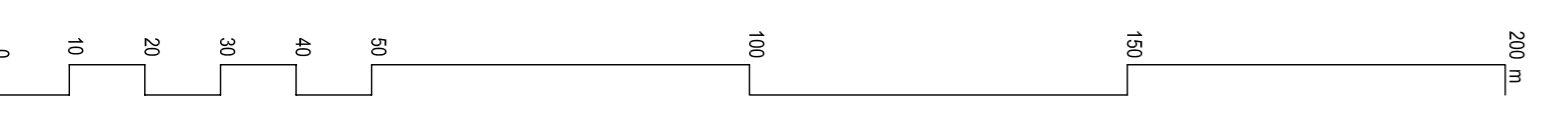
- 1 CASCO ANTIGUO
- 2 AMPLIACION DE CASCO
- 2 BIS AMPLIACION DE CASCO
- AE Dm ZONA IGLESIA
- 3 AMBITO DE ESTUDIO DE DETALLE
- 4 ZONA DE ENSANCHE
- S. URBANIZABLE ZONA INDUSTRIAL

LIMITES

- LIMITE SUELO URBANO
- LIMITE SUELO APTO PARA URBANIZAR
- LIMITE ORDENANZAS
- LIMITE AMBITOS DE ESTUDIO DE DETALLE
- LINEA DE EDIFICACION

ZONAS

- ZONA VERDE
- ELEMENTO CATALOGADO
- EQUIPAMIENTO
- AYUNTAMIENTO
- BASQUILA
- COLEGIO
- DEPOSITOS
- CEMENTERIO
- ZONA DEPORTIVA



NORMAS SUBSIDIARIAS DE AMBITO MUNICIPAL	
BUSTO DE BUREBA	
AYUNTAMIENTO DE BUSTO DE BUREBA	
PLANO: CALIFICACION DEL SUELO	
FECHA: JULIO 2008	ESCALA: 1 / 1.500
CONSULTOR: WINBUR	
INGENIERIA BURGALESA S.L.	ALFREDO PERATALECHOSA INGENIERO DE CAMINOS, CANALES Y PUERTOS
Nº PLANO: P.2	HOJA: 3 de 3